

**KELIO NR. KV0086 „KELIAS KV0059 - KELIAS 2616“ KALVARIJOS SAV.
KAPITALINIO REMONTO PROJEKTO PARENGIMAS
TECHNINĖ SPECIFIKACIJA**

1. PIRKIMO OBJEKTAS

1.1. Kelio Nr. KV0086 „Kelias KV0059 - kelias 2616“ Kalvarijos sav. kapitalinio remonto projekto parengimas. BVPŽ kodas –71320000-7 Inžinerinio projektavimo paslaugos.

1.2. Pirkimo objektas į dalis neskaidomas.

1.3. Per 6 (šešis) mėn. nuo Sutarties įsigaliojimo datos parengtas ir pagal ekspertų išvadą pakoreguotas (jeigu reikės) 1.1. punkte nurodyto objekto kapitalinio remonto projektas.

2. PIRKIMO OBJEKTO PRITAIKYMO SRITIS

2.1. Pagal 1.1. punkte nurodytą objektą bus perkami Kelio Nr. KV0086 „Kelias KV0059 - kelias 2616“ Kalvarijos sav. kapitalinio remonto darbai.

3. TECHNINIAI REIKALAVIMAI, KURIUOS TURI ATITIKTI PERKAMOS PASLAUGOS

3.1. Bendri reikalavimai paslaugų atlikimui:

3.1.1. Kapitalinio remonto projekto rengimas.

3.1.2. Statinio kategorija: II grupės nesudėtingas statinys.

3.1.3. Kelio kategorija: IIIv;

3.1.4. Kelio ilgis: Nr. KV0086 „Kelias KV0059 - kelias 2616“ apie 256 m. (kelio ilgis tikslinamas projektavimo metu);

3.1.5. Kelio dangos plotis 5 m, kur toks plotis negalimas projektuojamas didžiausias leistinas pagal esamą situaciją;

3.1.6. Kelkraščiai įrengiami po 0,5 m. pločio;

3.1.7. Suprojektuoti kelio ženklus ir atitinkamą horizontalų ženklinimą;

3.1.8. Rengiant projektą esant poreikiui suprojektuoti naujas pralaidas ar numatyti esamų pralaidų remontą;

3.1.9. Suprojektuoti nuovažas su asfalto danga;

3.1.10. Suprojektuoti ryšių ar elektros tinklų iškėlimą (jei reikalinga);

3.1.11. Esant poreikiui atlikti topografinius matavimus ir inžinerinius geologinius tyrinėjimus.

3.1.12. Parengtas 1.1. punkte nurodytas objektas turi atitikti galiojančius norminius aktus, dokumentacija turi būti tinkamai parengta statybą leidžiančiam dokumentui gauti.

3.2. Tiekėjas įsipareigoja:

3.2.1. nustatytomis sąlygomis ir tvarka, savo sąskaita, rizika ir priemonėmis atlikti Paslaugas Pirkėjui, o Pirkėjas įsipareigoja priimti tinkamai atliktas Paslaugas ir sumokėti pagal sutartyje nurodytą Paslaugų kainą.

3.2.2. 1.1. punkte nurodytas objektas turi būti pateiktas 3 egz. popieriniame ir 3 egz. PDF formate skaitmeninėje laikmenoje.

3.2.3. Vykdyti statinio projekto priežiūrą pagal galiojančius teisės aktus.

3.3. Aplinkosauginiai reikalavimai:

3.3.1. Lietuvos Respublikos aplinkos ministro 2011 m. birželio 28 d. įsakymu Nr. D1-508 patvirtinto „Dėl Aplinkos apsaugos kriterijų taikymo, vykdam žaliuosius pirkimus, tvarkos aprašo patvirtinimo“ 4.4.3. punktu pirkimas laikomas žaliuoju.

4. TECHNINĖS SPECIFIKACIJOS PRIEDAI:

4.1. Situacijos schema;

4.2. NTR išrašas;

4.3. Kelio KV0086 kadastrinių matavimų byla.



Adresų paieška



**VALSTYBĖS ĮMONĖ REGISTRŲ CENTRAS**

Lvovo g. 25-101, 09320 Vilnius, tel. (8 5) 2688 262, el. p. info@registrucentras.lt
Duomenys kaupiami ir saugomi Juridinių asmenų registre, kodas 124110246

NEKILNOJAMOJO TURTO REGISTRO DUOMENŲ BAZĖS IŠRAŠAS

2021-12-20 09:08:48

1. Nekilnojamojo turto registre įregistruotas turtas:

Registro Nr.: **44/2680809**
Registro tipas: **Statiniai**
Sudarymo data: **2021-09-30**
Teritorija: **Kalvarijos sav., Kalvarijos sav. teritorija**

2. Nekilnojamieji daiktai:

2.1. **Kelias - Kelias Nr. KV0086, 1.306-1.800 km.**
Unikalus daikto numeris: **4400-5749-6670**
Daikto pagrindinė naudojimo paskirtis: **Kelių**
Žymėjimas plane: **KE**
Statybos pradžios metai: **1955**
Statybos pabaigos metai: **1955**
Statinio kategorija: **II grupės nesudėtingasis**
Baigtumo procentas: **100 %**
Ilgis: **0.494 km**
Kelio reikšmė: **Vietinės**
Kelio kategorija: **IIIv**
Eismo juostų skaičius: **Viena**
Atkūrimo sąnaudos (statybos vertė): **53600 Eur**
Fizinio nusidėvėjimo procentas: **75 %**
Atkuriamoji vertė: **13400 Eur**
Vidutinė rinkos vertė: **13400 Eur**
Vidutinės rinkos vertės nustatymo būdas: **Atkuriamoji vertė**
Vidutinės rinkos vertės nustatymo data: **2021-09-30**
Kadastro duomenų nustatymo data: **2021-09-30**

3. Daikto priklausiniai iš kito registro: įrašų nėra**4. Nuosavybė:**

4.1. **Nuosavybės teisė**
Savininkas: **KALVARIJOS SAVIVALDYBĖ, a.k. 111103547**
Daiktas: **kelias Nr. 4400-5749-6670, aprašytas p. 2.1.**
Įregistravimo pagrindas: **2000-04-28 Perdavimo - priėmimo aktas**
Įrašas galioja: **Nuo 2021-12-17**

5. Valstybės ir savivaldybių žemės patikėjimo teisė: įrašų nėra**6. Kitos daiktinės teisės : įrašų nėra****7. Juridiniai faktai: įrašų nėra****8. Žymos: įrašų nėra****9. Teritorijos, kuriose taikomos specialiosios žemės naudojimo sąlygos: įrašų nėra****10. Daikto registravimas ir kadastro žymos:**

10.1. **Kadastrinius matavimus atliko (kadastro žyma)**
AURIKA ŽALIAUSKAITĖ
Daiktas: **kelias Nr. 4400-5749-6670, aprašytas p. 2.1.**
Įregistravimo pagrindas: **2014-12-16 Kvalifikacijos pažymėjimas Nr. 2M-M-2172**
2021-09-30 Nekilnojamojo daikto kadastro duomenų byla
Įrašas galioja: **Nuo 2021-12-14**

10.2. **Suformuotas naujas (daikto registravimas)**
Daiktas: **kelias Nr. 4400-5749-6670, aprašytas p. 2.1.**
Įregistravimo pagrindas: **2000-04-28 Perdavimo - priėmimo aktas**
2021-09-30 Nekilnojamojo daikto kadastro duomenų byla
Įrašas galioja: **Nuo 2021-12-14**

11. Registro pastabos ir nuorodos: įrašų nėra**12. Kita informacija: įrašų nėra****13. Informacija apie duomenų sandoriui tikslinimą: įrašų nėra**

Dokumentą atspausdino

GINTARĖ PAULAUŠKIENĖ

UAB "Narma", kodas: 302513346
 Matininkas(-) AURIKA ŽALIAUSKAIT , kvalifikacijos pažym jimo Nr. 2M-M-2172

KELIO / GATV S IR JO SUD TINI DALI KADASTRO DUOMENYS

Adresas Kalvarijos sav. Kalvarijos sav. teritorija /
Paskirtis Keli
Pavadinimas Kelias Nr. KV0086, 1.306-1.800 km.
Žym jimas plane KE
Kadastro duomen nustatymo data 2021-09-30
Statybos b kl **Unikalus numeris** 4400-5749-6670

Statybos pradžios metai:	1955	Kelio Nr.:	KV0086
Statybos pabaigos metai:	1955	Kelio ruožas:	1.306-1.800
Rekonstravimo pradžios metai:		Ilgis: km	0,494
Rekonstravimo pabaigos metai:		Kelio reikšm :	Vietin s
Kap. remonto pradžios metai:		Kelio kategorija:	IIIv
Kap. remonto pabaigos metai:		Statinio kategorija:	II grup s nesud tingasis
Papr. remonto pradžios metai:		Baigtumo procentas: %	100
Papr. remonto pabaigos metai:			

Kelias, kelio sud tin s dalys	Mato vienetas	Kiekis
1	2	3
Kelias 1-19	km	0,372
Kelias 19-23	km	0,122
važiavimas k2	vnt.	1
važiavimas k2	kv. m	9,13
važiavimas k10	vnt.	1
važiavimas k10	kv. m	7,23
važiavimas k11	vnt.	1
važiavimas k11	kv. m	9,64
važiavimas k20	vnt.	1
važiavimas k20	kv. m	35,21
Pralaida c22	m	10,77
Pralaida c22	vnt.	1

Matinink

AURIKA ŽALIAUSKAIT



* 1 1 3 2 7 0 8 6 6 2 *

UAB "Narma", kodas: 302513346
 Matininkas(-) AURIKA ŽALIAUSKAIT , kvalifikacijos pažym jimo Nr. 2M-M-2172

KELIO / GATV S IR JO SUD TINI DALI KADASTRO DUOMENYS

Adresas	Kalvarijos sav. Kalvarijos sav. teritorija /		
Paskirtis	Keli		
Pavadinimas	Kelias Nr. KV0086, 1.306-1.800 km.		
Žym jimas plane	KE		
Kadastro duomen nustatymo data	2021-09-30	Unikalus numeris	4400-5749-6670
Statybos b kl			

Kelias, kelio sud tin s dalys	Mato vienetas	Kiekis
1	2	3
važiavimas, nuovaža	vnt.	4
važiavimas, nuovaža	kv. m	61,21
Kelias	km	0,494
Pralaida	vnt.	1
Pralaida	m	10,77

Matinink

AURIKA ŽALIAUSKAIT



UAB "Narma", kodas: 302513346
 Matininkas(-) AURIKA ŽALIAUSKAIT, kvalifikacijos pažymėjimo Nr. 2M-M-2172

KELIO / GATV SIRJO SUDĖTINI DALI VERTI NUSTATYMAS

Pavadinimas Kelias Nr. KV0086, 1.306-1.800 km.

Kelio reikšmė Vietinis

Kelio numeris KV0086

Kadastro duomenų nustatymo data 2021-09-30

Vertes nustatymo data 2021-09-30

Kelio sudėtinės dalies pavadinimas	Atskaitos taškai	Kasmetinis vertės mažinimo koeficientas	Matavimo vienetas	Kiekis	kainojimo pagrindas	Vidutinio vieneto statybos vertė po indeksavimo, Eur	Atkurimo kaštai (statybinė vertė), Eur	Nusidėjimas %	Atkuriamoji vertė, Eur	Vietovės patalpos koeficientas	Vidutinė rinkos vertė, Eur
1	2	3	4	5	6	7	8	9	10	11	12
Kelias 1-19	1-19	10	km	0,372	NTK2021-3.1.8	77700	28900	75	7230	1	7230
Kelias 19-23	19-23	5	km	0,122	NTK2021-3.1.8	202130	24700	75	6160	1	6160
Viso							53600		13400		13400

Matinink

AURIKA ŽALIAUSKAIT



* 1 1 3 2 7 0 8 6 6 8 *

UAB "Narma", kodas: 302513346
 Matininkas(-) AURIKA ŽALIAUSKAIT, kvalifikacijos pažymėjimo Nr. 2M-M-2172

KELIO / GATVĖS VAŽIUOJAMOSIOS DALIES IR ŽEMĖS SANKASOS KADASTRO DUOMENYS

Pavadinimas Kelias Nr. KV0086, 1.306-1.800 km.

Kelio reikšmė Vietinis

Kelio numeris KV0086

Kadastro duomenų nustatymo data 2021-09-30

Kelio sudėtinės dalies pavadinimas	Ruožo su vienodais kelio dangos ir sankasos plotais ir tipais pradžia				Ruožo su vienodais kelio dangos ir sankasos plotais ir tipais pabaiga				Ruožo ilgis, km.	Eismo juostų skaičius	Kelio plotis, m	Kelio sankasos plotis, m	Kelio sankasos tipas	Kelio dangos plotis, m	Kelio dangos rūšis	Metai			
	atskaitos duomenys ašyje		koordinatės		atskaitos duomenys ašyje		koordinatės									Pradžios/Pabaigos			
	taško Nr.	km	X	Y	taško Nr.	km	X	Y								Statybos	Rekonstravimo	Kapitalinio remonto	Paprasto remonto
1	2	3	4	5	6	7	8	9	10	11	12	13	14	15	16	17	18	19	20
Kelias 1-19	1	1.306	6027636,43	449666,13	19	1.678	6027929,04	449878,69	0,372	Viena	8,2			3,7	Žvyras	1955			
																1955			
Kelias 19-23	19	1.678	6027929,04	449878,69	23	1.800	6028000,83	449977,31	0,122	Viena	10,4			4	Asfaltbetonis	1955			
																1955			

Matinink

AURIKA ŽALIAUSKAIT



* 1 1 3 2 7 0 8 6 6 3 *

UAB "Narma", kodas: 302513346
 Matininkas(-) AURIKA ŽALIAUSKAIT, kvalifikacijos pažymėjimo Nr. 2M-M-2172

KELIO / GATVĖS SANKRYŽYS, TILTAS, VIADUKAS, ESTAKADA, PRALAIMAS, AUTOBUSŲ SUSTOJIMO IR POILSIO AIKŠTELIS, ŠVIESOFORAS, KELIO ORO SLYGĖS TĖBĖJIMO IR TRANSPORTO APSKAITOS RENGINIO KADASTRO DUOMENYS

Pavadinimas Kelias Nr. KV0086, 1.306-1.800 km.

Kelio reikšmė Vietinis

Kelio numeris KV0086

Kadastro duomenų nustatymo data 2021-09-30

Kelio sudėtinės dalies pavadinimas	Atskaitos duomenys ašyje		Centro koordinatės		Medžiaga/ Dangos rūšis	Mato vienetas	Kiekis	Kelio pusė	Klieties pavadinimas	Metai			
	taško Nr.	km	X	Y						Pradžios/Pabaigos			
										Statybos	Rekonstravimo	Kapitalinio remonto	Paprasto remonto
1	2	3	4	5	6	7	8	9	10	11	12	13	14
važiavimas k2	2	1.308	6027638,06	449666,83	Žvyras	kv. m	9,13	Kair		1955			
										1955			
važiavimas k10	10	1.479	6027789,7	449744,1	Žvyras	kv. m	7,23	Kair		1955			
										1955			
važiavimas k11	11	1.492	6027800,34	449751,21	Žvyras	kv. m	9,64	Kair		1955			
										1955			



* 1 1 3 2 7 0 8 6 6 4 *

1	2	3	4	5	6	7	8	9	10	11	12	13	14
važiavimas k20	20	1.682	6027931,57	449882,34	Žvyras	kv. m	35,21	Kair		1955			
										1955			
Pralaida c22	22	1.775	6027986,05	449957,55	Betonas	m	10,77	Centras		1955			
										1955			

Matinink

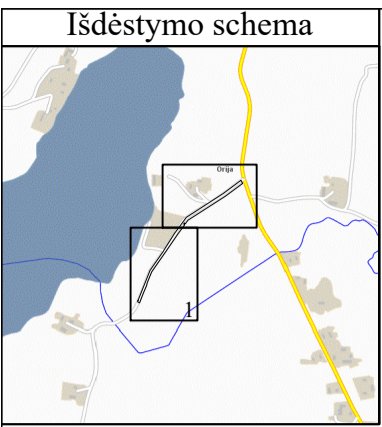
AURIKA ŽALIAUSKAIT



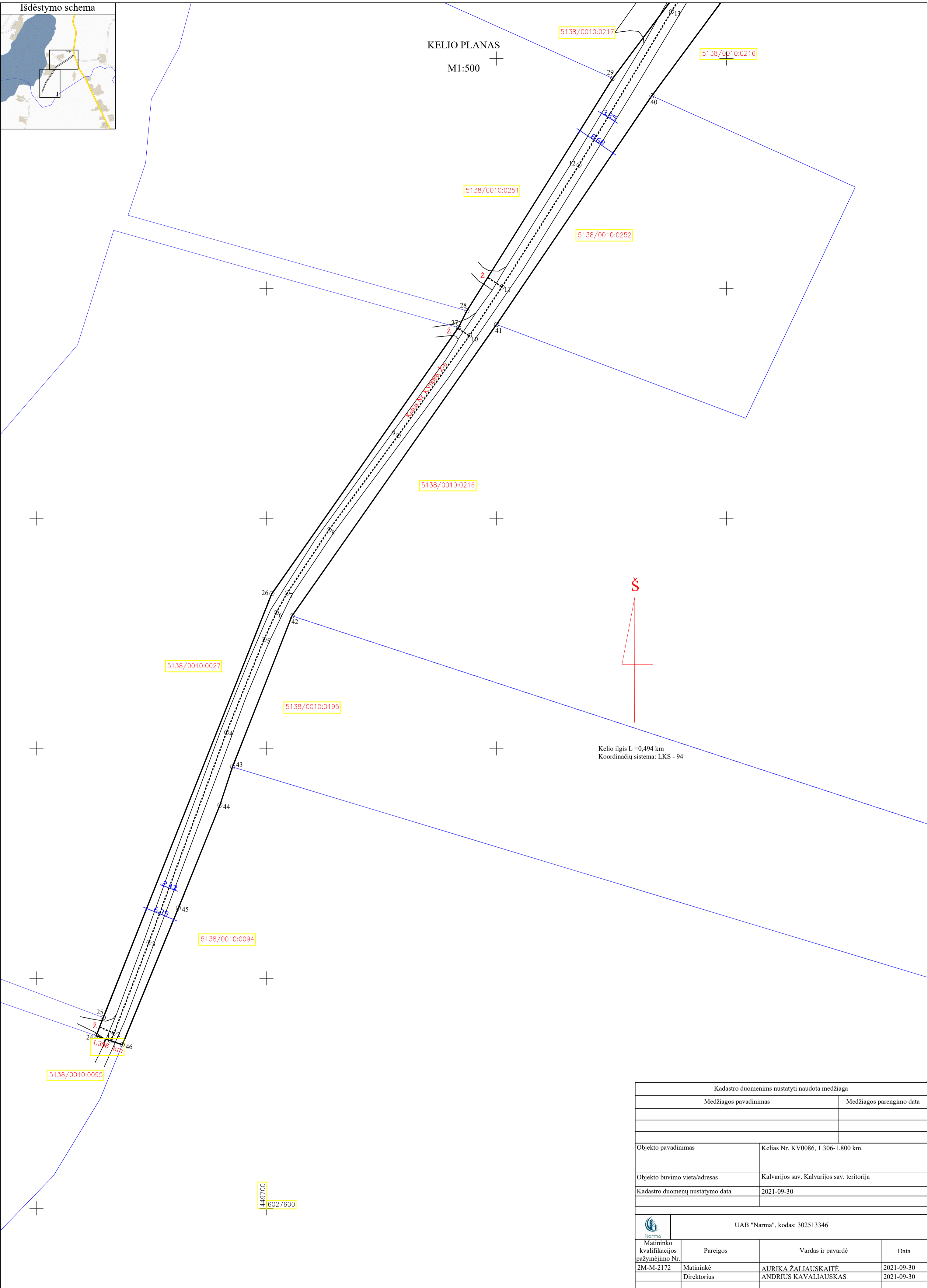
* 1 1 3 2 7 0 8 6 6 4 *

2021-11-10 13:22:40


Lapas 2 iš 2

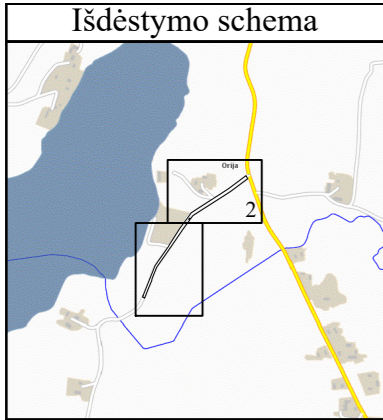


KELIO PLANAS
M1:500

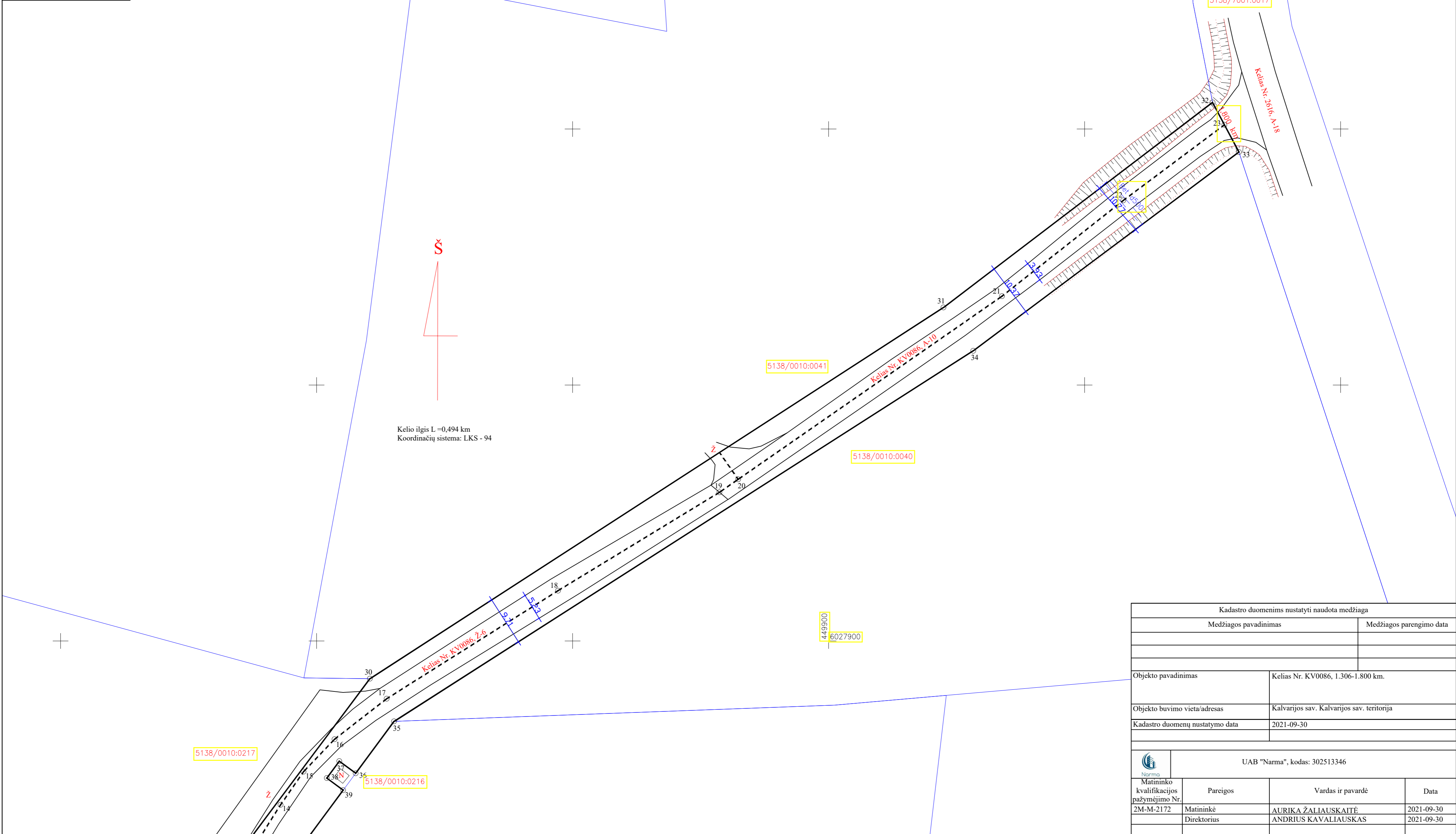


Kelio ilgis L=0.494 km
Koordinacių sistema: LKS - 94

Kadastro duomenims nustatyti naudota medžiaga			
Medžiagos pavadinimas		Medžiagos parengimo data	
Objekto pavadinimas		Kelias Nr. KV0086, 1.306-1.800 km.	
Objekto buvimo vieta/adresas		Kalvarijos sav. Kalvarijos sav. teritorija	
Kadastro duomenų nustatymo data		2021-09-30	
UAB "Narma", kodas: 302513346			
 Matininko kvalifikacijos pažymėjimo Nr.	Pareigos	Vardas ir pavardė	Data
	2M-M-2172	Matininkė	AURIKA ŽALIAUSKAITĖ
	Direktorius	ANDRIUS KAVALIUSKAS	2021-09-30



KELIO PLANAS
M1:500



Kadastro duomenims nustatyti naudota medžiaga			
Medžiagos pavadinimas	Medžiagos parengimo data		
Objekto pavadinimas	Kelias Nr. KV0086, 1.306-1.800 km.		
Objekto buvimo vieta/adresas	Kalvarijos sav. Kalvarijos sav. teritorija		
Kadastro duomenų nustatymo data	2021-09-30		
UAB "Narma", kodas: 302513346			
Matininko kvalifikacijos pažymėjimo Nr.	Pareigos	Vardas ir pavardė	Data
2M-M-2172	Matininkė	AURIKA ŽALIAUSKAITĖ	2021-09-30
	Direktorius	ANDRIUS KAVALIAUSKAS	2021-09-30

KOORDINA I ŽINIARAŠTIS

Pavadinimas Kelias Nr. KV0086, 1.306-1.800 km.
Objekto buvimo vieta Kalvarijos sav. Kalvarijos sav. teritorija /
Unikalus numeris 4400-5749-6670

Kelio ruožas 1.306-1.800

Koordinacijų sistema: LKS-94

Kelio riba		
Taško Nr.	X	Y
24	6027637,53	449662,99
25	6027641,48	449664,52
26	6027733,66	449701,17
27	6027791,50	449741,76
28	6027795,16	449743,58
29	6027845,71	449775,30
30	6027892,63	449810,42
31	6027965,14	449922,44
32	6028005,20	449974,99
33	6027995,50	449980,14
34	6027956,69	449928,26
35	6027884,29	449815,13
36	6027874,16	449807,64
37	6027876,52	449804,46
38	6027873,21	449802,01
39	6027870,85	449805,20
40	6027841,90	449783,80
41	6027792,17	449750,02
42	6027728,82	449705,55
43	6027695,97	449692,62
44	6027687,64	449689,87
45	6027665,30	449680,86
46	6027635,55	449668,66

Kelio ašis			
Taško Nr.	Atskaitos taško km	X	Y
1	1,306	6027636,43	449666,13
2	1,308	6027638,06	449666,83
3	1,329	6027657,80	449674,43
4	1,378	6027703,52	449691,33
5	1,399	6027723,68	449699,47
6	1,406	6027729,53	449702,13
7	1,411	6027733,76	449704,50
8	1,427	6027747,54	449713,62
9	1,453	6027768,05	449728,64
10	1,479	6027789,70	449744,10
11	1,492	6027800,34	449751,21
12	1,523	6027826,81	449767,94
13	1,562	6027860,23	449788,07
14	1,572	6027867,99	449792,97
15	1,579	6027874,48	449797,47
16	1,588	6027880,80	449803,52
17	1,601	6027888,71	449813,69
18	1,641	6027909,83	449847,16
19	1,678	6027929,04	449878,69
20	1,682	6027931,57	449882,34
21	1,745	6027967,35	449933,86
22	1,775	6027986,05	449957,55
23	1,800	6028000,83	449977,31

